

УТВЕРЖДАЮ

Глава Администрации сельсовета  
Мацакян Юлия Александровна

*Ю.А. Мацакян*



«20» марта 2025 г.

**ПАСПОРТ**

населенного пункта, подверженного угрозе  
лесных пожаров и других ландшафтных (природных) пожаров

Наименование населенного пункта: с. Зеленая Роцца

Наименование поселения: Зеленорощинский сельсовет

Наименование района: Ребрихинский район

Наименование субъекта Российской Федерации: Алтайский край

**I. Общие сведения о населенном пункте**

	Характеристика населенного пункта	Значение
1.	Общая площадь населенного пункта (кв. километров)	1,56
2.	Общая протяженность границы населенного пункта с лесным участком (участками) (километров)	4
3.	Общая площадь городских хвойных (смешанных) лесов, расположенных на землях населенного пункта (гектаров)	462
4.	Расчетное время прибытия первого пожарного подразделения до наиболее удаленного объекта защиты населенного пункта, граничащего с лесным участком (минут)	20

**II. Сведения о медицинских учреждениях, домах отдыха, пансионатах, детских оздоровительных лагерях и объектах с круглосуточным пребыванием людей, имеющих общую границу с лесным участком и относящихся к этому населенному пункту в соответствии с административно-территориальным делением**

N п/п	Наименование социального объекта	Адрес объекта	Численность персонала	Численность пациентов (отдыхающих)
1.	Благотворительный фонд «Единство»	с. Зеленая Роцца, ул. Зеленорощинская, 36	2	35
2.	Благотворительный фонд «Ника»	с. Зеленая Роцца, ул. Новая, 15	5	20

**III. Сведения о ближайших к населенному пункту подразделениях пожарной охраны**

1. Подразделения пожарной охраны (наименование, вид), дислоцированные

на территории населенного пункта, адрес: ДПК Администрации Зеленорощинского сельсовета адрес: с. Зеленая Роцца, ул. Зеленорощинская, 34, Ребрихинского района Алтайского края

2. Ближайшее к населенному пункту подразделение пожарной охраны (наименование, вид), адрес: 81 ПСЧ 18 ПСО ФПС ГПС Главного управления МЧС России по Алтайскому краю, адрес: с. Ребриха, ул. 1-я Целинная, 1, Ребрихинского района Алтайского края

**IV. Лица, ответственные за проведение мероприятий по предупреждению и ликвидации последствий чрезвычайных ситуаций и оказание необходимой помощи пострадавшим**

№ п/п	Фамилия, имя, отчество	Должность	Контактный телефон
1.	<i>Жиров Сергей Викторович</i>	<i>Глава КФХ</i>	<i>8-385-82-23-9-90</i>
2.	<i>Терешкин Максим Викторович</i>	<i>Тракторист</i>	<i>8-385-82-23-6-32</i>
3.	<i>Иост Александр Михайлович</i>	<i>Глава КФХ</i>	<i>8-913-029-90-52</i>

**V. Сведения о выполнении требований пожарной безопасности**

	Требования пожарной безопасности, установленные законодательством Российской Федерации	Информация о выполнении
1.	Противопожарная преграда установленной ширины (противопожарное расстояние, противопожарная минерализованная полоса, сплошная полоса лиственных деревьев) на всей протяженности границы населенного пункта с лесным участком (участками)	<i>имеется</i>
2.	Организация и проведение своевременной очистки территории населенного пункта, в том числе противопожарных расстояний между зданиями и сооружениями, а также противопожарных минерализованных полос от горючих отходов, мусора, тары, опавших листьев, сухой травы и другое	<i>имеется</i>
3.	Звуковая система оповещения населения о чрезвычайной ситуации, а также телефонная связь (радиосвязь) для сообщения о пожаре	<i>имеется</i>
4.	Источники наружного противопожарного водоснабжения (пожарные гидранты, искусственные пожарные водоемы, реки, озера, пруды, бассейны, градирни и др.) и реализация технических и организационных мер, обеспечивающих их своевременное обнаружение в любое время суток, подъезд к ним для забора воды пожарной техникой в любое время года, а также достаточность предусмотренного для целей пожаротушения запаса воды	<i>Имеется/исправны</i>
5.	Подъездная автомобильная дорога к населенному пункту, а также обеспеченность подъездов к зданиям и сооружениям на его территории	<i>имеется</i>
6.	Муниципальный правовой акт, регламентирующий порядок подготовки населенного пункта к пожароопасному сезону	<i>имеется</i>
7.	Первичные средства пожаротушения для привлекаемых к тушению лесных пожаров добровольных пожарных дружин (команд)	<i>имеется</i>
8.	Наличие мероприятий по обеспечению пожарной безопасности в планах (программах) развития территорий населенного пункта».	<i>имеется</i>



УТВЕРЖДАЮ

Глава Администрации сельсовета  
Мацакян Юлия Александровна

*Мац*



«20» *август* 2025 г.

**ПАСПОРТ**

населенного пункта, подверженного угрозе  
лесных пожаров и других ландшафтных (природных) пожаров

Наименование населенного пункта: п. Орёл

Наименование поселения: Зеленородинский сельсовет

Наименование района: Ребрихинский район

Наименование субъекта Российской Федерации: Алтайский край

**I. Общие сведения о населенном пункте**

	Характеристика населенного пункта	Значение
1.	Общая площадь населенного пункта (кв. километров)	0,56
2.	Общая протяженность границы населенного пункта с лесным участком (участками) (километров)	2
3.	Общая площадь городских хвойных (смешанных) лесов, расположенных на землях населенного пункта (гектаров)	232
4.	Расчетное время прибытия первого пожарного подразделения до наиболее удаленного объекта защиты населенного пункта, граничащего с лесным участком (минут)	20

**II. Сведения о медицинских учреждениях, домах отдыха, пансионатах, детских оздоровительных лагерях и объектах с круглосуточным пребыванием людей, имеющих общую границу с лесным участком и относящихся к этому населенному пункту в соответствии с административно-территориальным делением**

№ п/п	Наименование социального объекта	Адрес объекта	Численность персонала	Численность пациентов (отдыхающих)
<i>Объекты данной категории на территории поселения отсутствуют</i>				

**III. Сведения о ближайших к населенному пункту подразделениях пожарной охраны**

1. Подразделения пожарной охраны (наименование, вид), дислоцированные на территории населенного пункта, адрес: ДПК Администрации Зеленородинского сельсовета

2. Ближайшее к населенному пункту подразделение пожарной охраны



(наименование, вид), адрес: ДПК Администрации Зеленорощинского сельсовета адрес: с. Зеленая Роща, ул. Зеленорощинская, 34, Ребрихинского района Алтайского края  
ВПО ООО «Содружество» адрес: с. Ключки ул. Павло Клубкова, 22, Ребрихинского района Алтайского края  
81 ПСЧ 18 ПСО ФПС ГПС Главного управления МЧС России по Алтайскому краю, адрес: с. Ребриха, ул. 1-я Целинная, 1, Ребрихинского района Алтайского края

**IV. Лица, ответственные за проведение мероприятий по предупреждению и ликвидации последствий чрезвычайных ситуаций и оказание необходимой помощи пострадавшим**

№ п/п	Фамилия, имя, отчество	Должность	Контактный телефон
1.	Ширяева Галина Михайловна	Депутат	8-963 506-91-93
2.	Тишков Юрий Владимирович	Тракторист	8-385-82-23-9-58
3.	Иост Александр Михайлович	Глава КФХ	8-913 029-90-52

**V. Сведения о выполнении требований пожарной безопасности**

	Требования пожарной безопасности, установленные законодательством Российской Федерации	Информация о выполнении
1.	Противопожарная преграда установленной ширины (противопожарное расстояние, противопожарная минерализованная полоса, сплошная полоса лиственных деревьев) на всей протяженности границы населенного пункта с лесным участком (участками)	<i>имеется</i>
2.	Организация и проведение своевременной очистки территории населенного пункта, в том числе противопожарных расстояний между зданиями и сооружениями, а также противопожарных минерализованных полос от горючих отходов, мусора, тары, опавших листьев, сухой травы и другое	<i>имеется</i>
3.	Звуковая система оповещения населения о чрезвычайной ситуации, а также телефонная связь (радиосвязь) для сообщения о пожаре	<i>имеется</i>
4.	Источники наружного противопожарного водоснабжения (пожарные гидранты, искусственные пожарные водоемы, реки, озера, пруды, бассейны, градирни и др.) и реализация технических и организационных мер, обеспечивающих их своевременное обнаружение в любое время суток, подъезд к ним для забора воды пожарной техникой в любое время года, а также достаточность предусмотренного для целей пожаротушения запаса воды	<i>Имеется/исправны</i>
5.	Подъездная автомобильная дорога к населенному пункту, а также обеспеченность подъездов к зданиям и сооружениям на его территории	<i>имеется</i>
6.	Муниципальный правовой акт, регламентирующий порядок подготовки населенного пункта к пожароопасному сезону	<i>имеется</i>
7.	Первичные средства пожаротушения для привлекаемых к тушению лесных пожаров добровольных пожарных дружин (команд)	<i>имеется</i>
8.	Наличие мероприятий по обеспечению пожарной безопасности в планах (программах) развития территорий населенного пункта».	<i>имеется</i>



УТВЕРЖДАЮ

Глава Администрации сельсовета  
Мацакян Юлия Александровна

*Юлия*



«20» *сентября* 2025

ПАСПОРТ

населенного пункта, подверженного угрозе  
лесных пожаров и других ландшафтных (природных) пожаров

Наименование населенного пункта: п. Ключевка

Наименование поселения: Зеленородинский сельсовет

Наименование района: Ребрихинский район

Наименование субъекта Российской Федерации: Алтайский край

I. Общие сведения о населенном пункте

	Характеристика населенного пункта	Значение
1.	Общая площадь населенного пункта (кв. километров)	4,0
2.	Общая протяженность границы населенного пункта с лесным участком (участками) (километров)	1,5
3.	Общая площадь городских хвойных (смешанных) лесов, расположенных на землях населенного пункта (гектаров)	-
4.	Расчетное время прибытия первого пожарного подразделения до наиболее удаленного объекта защиты населенного пункта, граничащего с лесным участком (минут)	10

II. Сведения о медицинских учреждениях, домах отдыха, пансионатах, детских оздоровительных лагерях и объектах с круглосуточным пребыванием людей, имеющих общую границу с лесным участком и относящихся к этому населенному пункту в соответствии с административно-территориальным делением

№ п/п	Наименование социального объекта	Адрес объекта	Численность персонала	Численность пациентов (отдыхающих)
Объекты данной категории на территории поселения отсутствуют				

III. Сведения о ближайших к населенному пункту подразделениях пожарной охраны

1. Подразделения пожарной охраны (наименование, вид), дислоцированные на территории населенного пункта, адрес: ДПК Администрации Зеленородинского сельсовета



2. Ближайшее к населенному пункту подразделение пожарной охраны (наименование, вид), адрес: ДПК Администрации Зеленогорщинского сельсовета адрес: с. Зеленая Роща, ул. Зеленогорщинская, 34, Ребрихинского района Алтайского края  
81 ПСЧ 18 ПСО ФПС ГПС Главного управления МЧС России по Алтайскому краю, адрес: с. Ребриха, ул. 1-я Целинная, 1, Ребрихинского района Алтайского края

**IV. Лица, ответственные за проведение мероприятий по предупреждению и ликвидации последствий чрезвычайных ситуаций и оказание необходимой помощи пострадавшим**

№ п/п	Фамилия, имя, отчество	Должность	Контактный телефон
1.	Никулина Светлана Владимировна	Депутат	8-960 946-49-00
2.	Рябинин Юрий Александрович	Глава КФХ	8-961 233-18-93

**V. Сведения о выполнении требований пожарной безопасности**

	Требования пожарной безопасности, установленные законодательством Российской Федерации	Информация о выполнении
1.	Противопожарная преграда установленной ширины (противопожарное расстояние, противопожарная минерализованная полоса, сплошная полоса лиственных деревьев) на всей протяженности границы населенного пункта с лесным участком (участками)	<i>имеется</i>
2.	Организация и проведение своевременной очистки территории населенного пункта, в том числе противопожарных расстояний между зданиями и сооружениями, а также противопожарных минерализованных полос от горючих отходов, мусора, тары, опавших листьев, сухой травы и другое	<i>имеется</i>
3.	Звуковая система оповещения населения о чрезвычайной ситуации, а также телефонная связь (радиосвязь) для сообщения о пожаре	<i>имеется</i>
4.	Источники наружного противопожарного водоснабжения (пожарные гидранты, искусственные пожарные водоемы, реки, озера, пруды, бассейны, градирни и др.) и реализация технических и организационных мер, обеспечивающих их своевременное обнаружение в любое время суток, подъезд к ним для забора воды пожарной техникой в любое время года, а также достаточность предусмотренного для целей пожаротушения запаса воды	<i>Имеется/исправны</i>
5.	Подъездная автомобильная дорога к населенному пункту, а также обеспеченность подъездов к зданиям и сооружениям на его территории	<i>имеется</i>
6.	Муниципальный правовой акт, регламентирующий порядок подготовки населенного пункта к пожароопасному сезону	<i>имеется</i>
7.	Первичные средства пожаротушения для привлекаемых к тушению лесных пожаров добровольных пожарных дружин (команд)	<i>имеется</i>
8.	Наличие мероприятий по обеспечению пожарной безопасности в планах (программах) развития территорий населенного пункта».	<i>имеется</i>

УТВЕРЖДАЮ

Глава Администрации Зеленогорщинского сельсовета Мацакян Юлия Александровна

*Мал*



*«20» марта 2025 г.*

**ПАСПОРТ**

населенного пункта, подверженного угрозе лесных пожаров и других ландшафтных (природных) пожаров

Наименование населенного пункта: разъезд Дальний

Наименование поселения: Зеленогорщинский сельсовет

Наименование района: Ребрихинский район

Наименование субъекта Российской Федерации: Алтайский край

**I. Общие сведения о населенном пункте**

	<b>Характеристика населенного пункта</b>	<b>Значение</b>
1.	Общая площадь населенного пункта (кв. километров)	1,2
2.	Общая протяженность границы населенного пункта с полями (километров)	3
3.	Общая площадь городских хвойных (смешанных) лесов, расположенных на землях населенного пункта (гектаров)	-
4.	Расчетное время прибытия первого пожарного подразделения до наиболее удаленного объекта защиты населенного пункта, (минут)	15

**II. Сведения о медицинских учреждениях, домах отдыха, пансионатах, детских оздоровительных лагерях и объектах с круглосуточным пребыванием людей, имеющих общую границу с ландшафтным участком и относящихся к этому населенному пункту в соответствии с административно-территориальным делением**

№ п/п	Наименование социального объекта	Адрес объекта	Численность персонала	Численность пациентов (отдыхающих)
<i>Объекты данной категории на территории поселения отсутствуют</i>				

**III. Сведения о ближайших к населенному пункту подразделениях пожарной охраны**

1. Подразделения пожарной охраны (наименование, вид), дислоцированные



на территории населенного пункта, адрес: ДПК Администрации Зеленоорощинского сельсовета: с. Зеленая Роща ул. Зеленоорощинская, д. 34, Ребрихинского района Алтайского края

2. Ближайшее к населенному пункту подразделение пожарной охраны (наименование, вид), адрес: ДПК Администрации Зеленоорощинского сельсовета адрес: с. Зеленая Роща, ул. Зеленоорощинская, 34, Ребрихинского района Алтайского края  
81 ПСЧ 18 ПСО ФПС ГПС Главного управления МЧС России по Алтайскому краю, адрес: с. Ребриха, ул. 1-я Целинная, 1, Ребрихинского района Алтайского края

**IV. Лица, ответственные за проведение мероприятий по предупреждению и ликвидации последствий чрезвычайных ситуаций и оказание необходимой помощи пострадавшим**

№ п/п	Фамилия, имя, отчество	Должность	Контактный телефон
1.	Мацакян Юлия Александровна	Глава Администрации	9130216362

**V. Сведения о выполнении требований пожарной безопасности**

	Требования пожарной безопасности, установленные законодательством Российской Федерации	Информация о выполнении
1.	Противопожарная преграда установленной ширины (противопожарное расстояние, противопожарная минерализованная полоса, сплошная полоса лиственных деревьев) на всей протяженности границы населенного пункта с ландшафтным участком (участками)	<i>имеется</i>
2.	Организация и проведение своевременной очистки территории населенного пункта, в том числе противопожарных расстояний между зданиями и сооружениями, а также противопожарных минерализованных полос от горючих отходов, мусора, тары, опавших листьев, сухой травы и другое	<i>имеется</i>
3.	Звуковая система оповещения населения о чрезвычайной ситуации, а также телефонная связь (радиосвязь) для сообщения о пожаре	<i>имеется</i>
4.	Источники наружного противопожарного водоснабжения (пожарные гидранты, искусственные пожарные водоемы, реки, озера, пруды, бассейны, градирни и др.) и реализация технических и организационных мер, обеспечивающих их своевременное обнаружение в любое время суток, подъезд к ним для забора воды пожарной техникой в любое время года, а также достаточность предусмотренного для целей пожаротушения запаса воды	<i>Имеется/исправны</i>
5.	Подъездная автомобильная дорога к населенному пункту, а также обеспеченность подъездов к зданиям и сооружениям на его территории	<i>имеется</i>
6.	Муниципальный правовой акт, регламентирующий порядок подготовки населенного пункта к пожароопасному сезону	<i>имеется</i>
7.	Первичные средства пожаротушения для привлекаемых к тушению лесных пожаров добровольных пожарных дружин (команд)	<i>имеется</i>
8.	Наличие мероприятий по обеспечению пожарной безопасности в планах (программах) развития территорий населенного пункта».	<i>имеется</i>



Утвержден

постановлением Администрации

Зеленогорщинского сельсовета






Ребрихинского района

Алтайского края

от 20.03.2015 г. № 16

План – схема устройства противопожарных минерализованных полос вокруг населенного пункта, подверженного угрозе лесных пожаров и других ландшафтных (природных) пожаров  
С.Зеленая Роща Ребрихинского района Алтайского края

Условные обозначения:

-  минерализованная полоса
-  естественные преграды
-  минерализованная полоса Павловского лесхоза
-  ширина – 10 метров
-  протяженность – 4,0 км







Утвержден

постановлением Администрации

Зеленогорщинского сельсовета






Ребрихинского района

Алтайского края

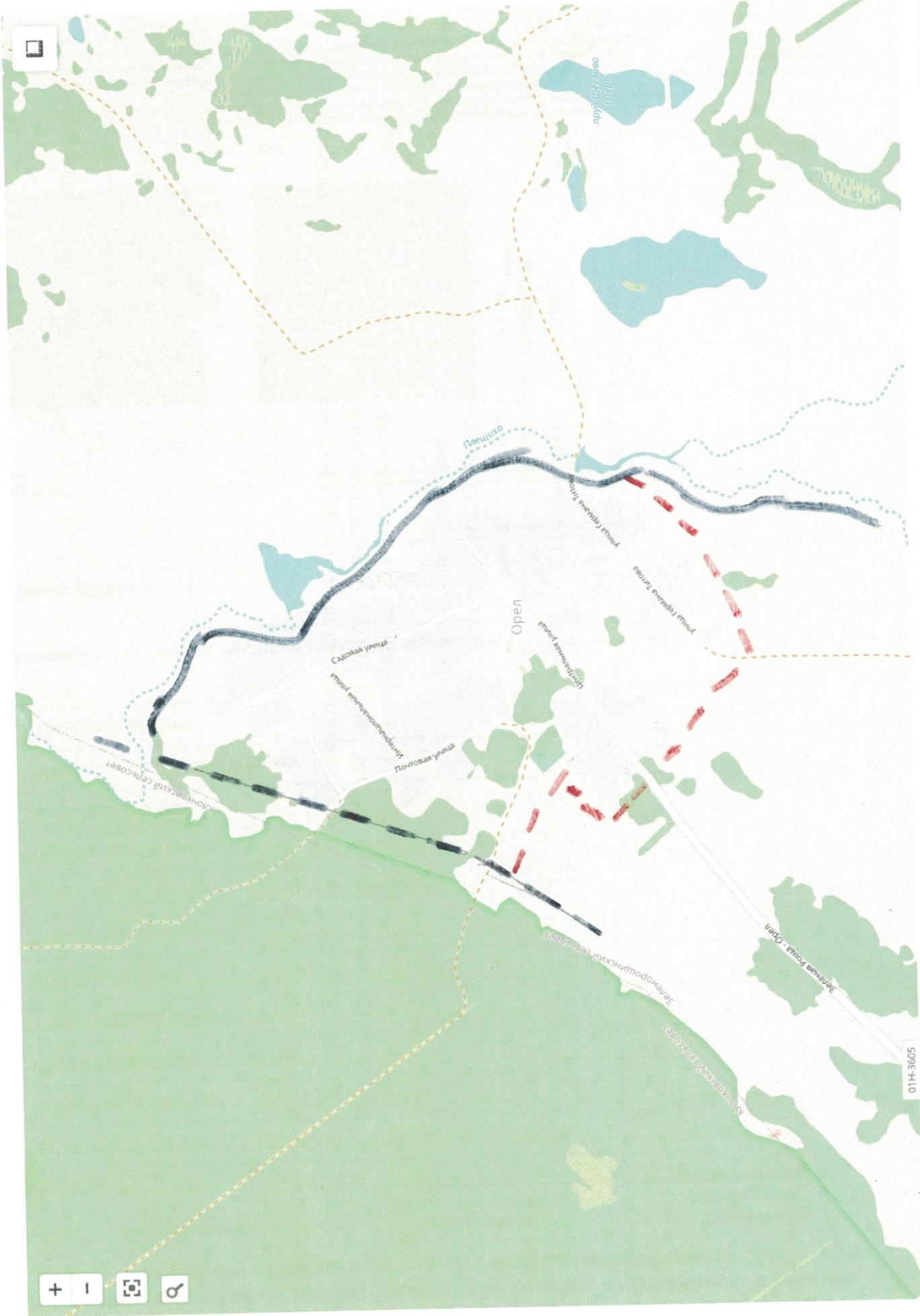
от 20.03.2025 № 16

План – схема устройства противопожарных минерализованных полос вокруг населенного пункта, подверженного угрозе лесных пожаров и других ландшафтных (природных) пожаров  
п. Орел Ребрихинского района Алтайского края

Условные обозначения:

-  минерализованная полоса
-  естественные преграды
-  минерализованная полоса Павловского лесхоза
-  ширина – 10 метров
-  протяженность – 2,0 км





01H-3605

Утвержден

постановлением Администрации






Зеленогорщинского сельсовета

Ребрихинского района  
Алтайского края

*от 20.03.2025 № 16*

План – схема устройства противопожарных минерализованных полос вокруг населенного пункта, подверженного угрозе лесных пожаров и других ландшафтных (природных) пожаров  
п. Ключевка Ребрихинского района Алтайского края

Условные обозначения:

-  минерализованная полоса
-  естественные преграды
-  минерализованная полоса Павловского лесхоза
-  ширина – 10 метров
-  протяженность – 1,5 км





Молодёжная ул.

Ключевка

Новая ул.

Центральная ул.

ФАП

245 км

Утвержден

постановлением Администрации


Зеленогорщинского сельсовета

Ребрихинского района  
Алтайского края

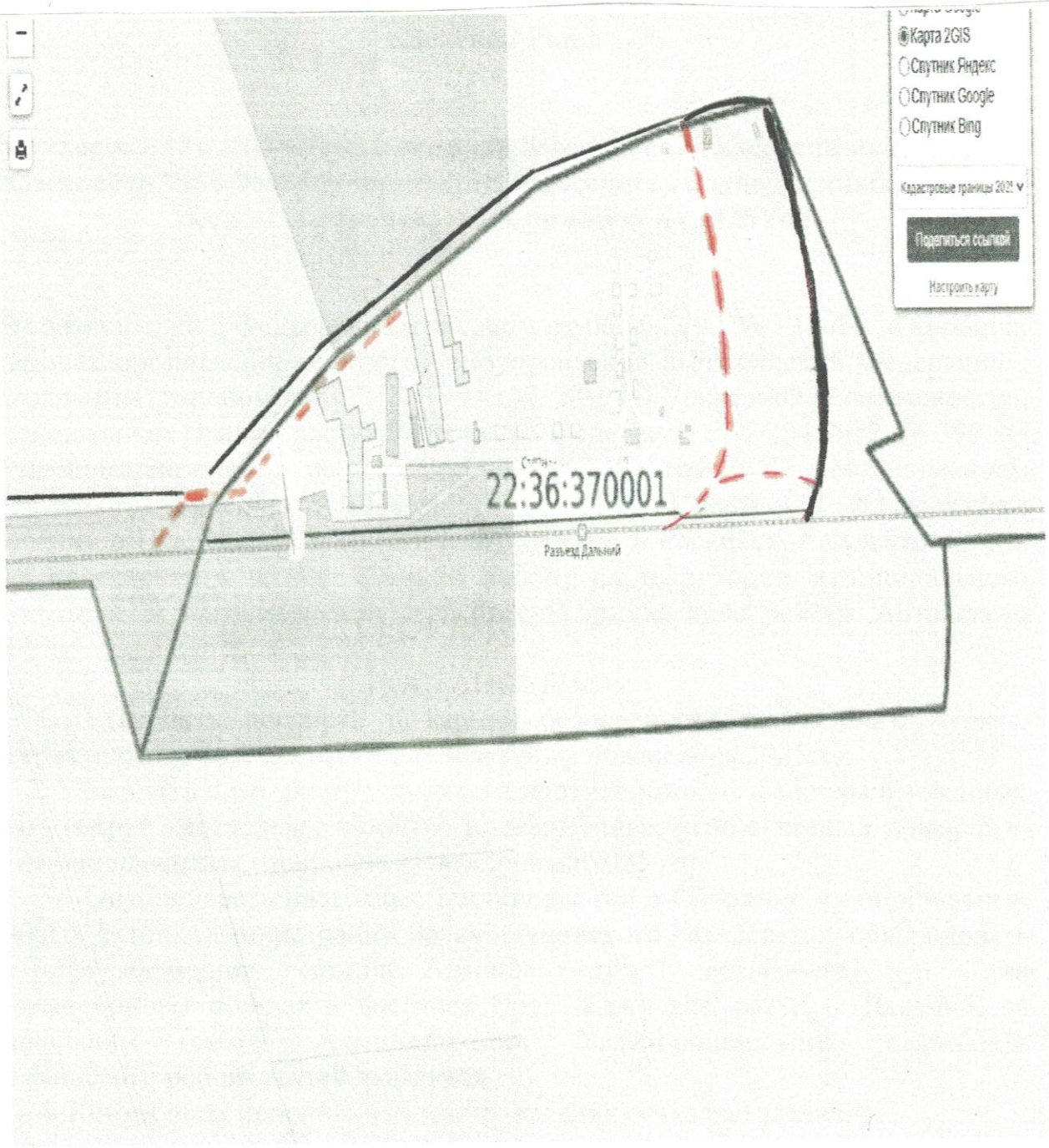
от 20.03.2025 №16

План – схема устройства противопожарных минерализованных полос вокруг населенного пункта, подверженного угрозе ландшафтных (природных) пожаров  
р-зд Дальний Ребрихинского района Алтайского края

Условные обозначения:

 минерализованная полоса  
естественные преграды  
ширина – 10 метров  
протяженность – 3,0 км





22:36:370001

Разъезд Дальний

Карта 2GIS  
Спутник Яндекс  
Спутник Google  
Спутник Bing  
Кадатровые границы 2021  
Поделиться ссылкой  
Настроить карту